



BUDAPEST FŐVÁROS
KORMÁNYHIVATALA

ORSZÁGOS KÖZÚTI ÉS HAJÓZÁSI HATÓSÁGI FŐOSZTÁLY









Iktatószám: BP/0805/00514-4/2022.

04/Ti/2022. számú Hajósoknak szóló hirdetmény
A csongrádi pontonhíd működéséről.
(Über die Pontonbrücke Csongrád, bei Tisza-Km 247,2)

A víziközlekedésről szóló 2000. évi XLII. törvény 56.§-ában kapott felhatalmazás alapján az alábbi hirdetményt teszem közzé:

I. Hídüzem

1. A **Csongrád-Csépa** között üzemelő **pontonhíd (Tisza 247,2 fkm)** a csongrádi vízmércén mért **-180 és + 600 cm közötti vízállás tartományban üzemel**. A fenti vízállás tartományon kívül, valamint jegesedés esetén a híd nyitva van, szükség esetén elszállításra kerül. Amennyiben a híd nem üzemel, akkor – jeges időszakon kívül – kompon történik a közúti forgalom átvezetése.
2. A kezelőszemélyzetéhez történő bejelentkezés a **VHF 10-es rádió csatornán, vagy a +36-20-2625-370 mobil telefonon** egyaránt történhet.
 - Az üzemeltető e-mail címe: info@deviskomp.hu
 - Az üzemeltető internetes elérhetősége: www.deviskomp.hu
3. A hidat bejelentkezés alapján a kért időpontra, helyszíni jelentkezés esetén **1 órán belül a hajóforgalom számára megnyitják**. Amennyiben a híd nyitása 1 órán belül nem lehetséges, abban az esetben erről a hajó vezetőjét a híd kezelő személyzete értesíti, és a nyitás várható időpontjáról is tájékoztat.
4. A hajóforgalom számára megnyitott szabad úrszelvény szélessége **53 méter**. A vízi közlekedés irányítására és a pontonhíd előrejelzésére szolgáló Hajózási Szabályzat I-7 melléklet szerinti
 - B.11, B.8. és B.5. jelzések, továbbá „300” kiegészítő jelzés a 247,5 fkm-nél
 - B.11, B.8. és B.5. jelzések, továbbá „300” kiegészítő jelzés a 246,9 fkm-nél kerül kihelyezésre:

Meldepflicht: 1 Stunde vor dem Hinkunft. Telephonnummer: +36/20/2625-370		300  bei Km: 247,5 und 246,9	 B _{Brückenöffnung} =53 m	 VHF UKW-10: „Csongrád Pontonhíd”
 bei Km: 247,2	 bei Km: 247,2	300  bei Km: 247,5 und 246,9	 SPORT bei Km: 247,2 H=2 m (3 m breite)	 bei Km: 247,5 und 246,9

04/Ti/2022. számú Hajósoknak szóló hirdetmény

Hajózási Engedélyezési és Ellenőrzési Osztály
1138 Budapest, Váci út 188. - 1387 Budapest, Pf.: 1007. - telefon: +36 1 474 1753
E-mail: heo@bfkh.gov.hu - Honlap: www.kormanyhivatal.hu

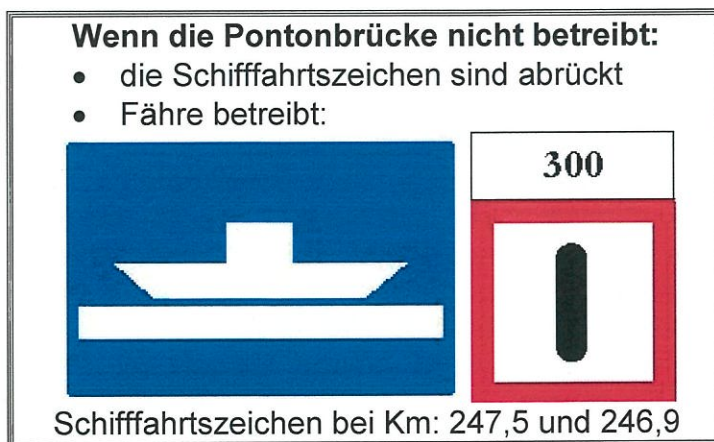
5. A sporthajók számára biztosított (állandóan igénybe vehető) nyílás mérete: magassága a vízszint felett - 2 m, szélessége - 3 m.
6. **A pontonhíd al- és felvízi oldalán elhelyezett jelzések:**
- A sporthajók számára biztosított hídnyílásban **E.16** jelű táblák.(összesen 2 db)
 - Az áthajózás számára tiltott 9 hídnyílásban **A.1.** jelzésű nappali és éjszakai jelzések,(összesen 18 db)
 - A hídnyitáskor a hajók számára biztosított hajóút szélességet mutató, éjjel és rossz látási viszonyok között megvilágított **A.10** jelzésű táblák,(összesen 4 db)

II. Kompközlekedés

Amennyiben a **pontonhíd nem üzemel**, akkor a fenti **jelzések bevonásra kerülnek** és az alábbi a Hajózási Szabályzat I-7 melléklete szerinti jelzések kerülnek kihelyezésre:

- E.4.a. jelzés, továbbá „300” kiegészítő jelzés a 247,5 fkm-nél
- E.4.a. jelzés, továbbá „300” kiegészítő jelzés a 246,9 fkm-nél.

A komp jelzései a pontonhíd üzemelésekor bevonásra kerülnek és helyette a hídra vonatkozó jelzések kerülnek kihelyezésre.



Felhívom a vízi közlekedésben érdekelt figyelmét, hogy a térségben fokozott körültekintéssel közlekedjenek.

Jelen Hajósoknak szóló hirdetmény visszavonásig, de legkésőbb 2025. március 10-ig érvényes.

A hirdetményben foglalt szabályozás betartása, illetve végrehajtása a víziközlekedésben résztvevők részére az 57/2011. (XI. 22.) NFM rendelettel kihirdetett Hajózási Szabályzat I. részének 1.22 cikkében, valamint II. részének 1.11 cikkében foglaltak alapján kötelező.

Budapest, 2022. március 10.



Attila Hamar
Hamar Attila
osztályvezető

04/Ti/2022. számú Hajósoknak szóló hirdetmény