



ÉPÍTÉSI ÉS KÖZLEKEDÉSI MINISZTERIUM  
HAJÓZÁSI HATÓSÁGI FŐOSZTÁLY

Iktatószám: KÖFÁT/43877/1/2024/HHF

**56/Du/2024 és 47/Dum/2024 számú Hajósoknak szóló hirdetés**  
**A Duna budapesti szakaszának közlekedési rendjéről**  
(Zusätzliche Verkehrsregelungen der Reede der Donaustrecke Budapest)

A víziközlekedésről szóló 2000. évi 42. törvény 56.§ -nak, valamint az 57/2011. (XI. 22.) NFM rendelet mellékleteként kiadott Hajózási Szabályzat (a továbbiakban: HSZ), II. rész 1.11 cikk 4. bekezdésének megfelelően, az alábbi hirdetményt teszem közzé:

**A Duna budapesti szakaszára (1660-1629 fkm között) és a Ráckevei Duna-ág 57,4-54,5 fkm szakaszára a HSZ II. része 7.15 és 7.16 cikkeiben foglalt rendelkezések kiegészítésére az alábbi részletes helyi szabályokat állapítom meg:**

Zusätzliche Verkehrsregelungen der Reede Budapest: Donau-Km 1660-1629 und Donau-Nebenarm Ráckevei Km 57,4-54,5 zum II. (ungarischer) Teil der Donauschiffahrtspolizeiverordnung – als Ergänzung der Artikel 7.15 und 7.16



**I.**

**A Duna budapesti, az 1654,5 fkm és 1643,2 fkm közötti szakaszán a kikötési manővereket, a kikötőhelyek közti átállást (legfeljebb 500 méter) és szükséghelyzet esetét kivéve az orral folyásiránnyal szemben végzett előremenetben vagy hátramenetben működő géppel völgymenti irányba haladás tilos. (Für die Fahrzeuge ist es verboten, sich Bug zu Berg mit im Vorwärts- oder Rückgang laufender Antriebsmaschine zu Tal in der Talfahrt zu bewegen. Ausnahme: Anlegestellentausch höchstens 500 m, Notfall.)**

**II.**

1. A veszteglőhelyeket a hajók és úszóművek a jelen szabályozásban előírt kiegészítő feltételek szerint használhatják.
2. Csónakra, vagy talpra szerelt merítőhálót a kijelölt kikötő-, fordító- és veszteglőhelyeken, valamint a Duna fő ágán az Árpád-híd és a Déli összekötő vasúti híd közötti szakaszon tilos kikötni (a Margit-sziget térségében a pesti és a budai ág is a főág része).
3. A budapesti Duna-szakasz jelen hirdetés 2. pontjában meghatározott területén kívül a nyilvántartásba vételre nem kötelezett úszóművek – úszóműállítás és úszóműves kikötő kivételével - az igénybe vett víz- és parterület tulajdonosának, illetve kezelőjének engedélyével köthetők ki és el kell rajtuk helyezni a HSZ II. rész 6.04 cikk szerinti melléállást tiltó jelzést. Egyéb úszóművek a hajózási hatóság (lásd 5. pontot) engedélyével köthetők ki.
4. A HSZ II. része 7.16 cikk 2. bekezdésének értelmezéséhez: Budapest vízmércéjén a hajózási nagyvízszint + 668 cm (**HSW Budapest + 668 cm**). A HSZ II. része 7.15 cikk 7. bekezdése szerinti parti kötél kiadása alól mentesülnek a 1639,0 – 1638,68 és 1638,68 – 1638,3 fkm-nél található veszteglőhelyeket igénybe vevő hajók, de a hajók üzemeltetőjének állandó géphajó felügyeletet kell biztosítania.

**56/Du/2024. és 47/Dum/2024. számú Hajósoknak Szóló Hirdetés**

5. A HSZ II. rész 7.15 cikkében meghatározott közlekedési renddel kapcsolatos ügyekben így a 8.d pont szerinti teletparancsnok kijelölésében is a **hajózási hatóság** a

**Építési és Közlekedési Minisztérium Hajózási Hatósági Főosztály:** H-1138 Budapest, Váci út 188., Postacím: 1442 Budapest, Pf. 89., Telefon: (+36 1) 815 9646, E-mail: [hfh@itm.gov.hu](mailto:hfh@itm.gov.hu) Web: [www.kormany.hu](http://www.kormany.hu)

A jelen hirdetmény 3. pontja alkalmazásában az úszóművek veszteglésének engedélyezésével kapcsolatos ügyekben **hajózási hatóságként**

**Budapest Főváros Kormányhivatalának Országos Közúti- és Hajózási Hatósági Főosztálya** jár el. 1124 Budapest, Németvölgyi út 37-39., Postacím: 1525 Budapest, Pf.: 39., Telefon: (+36 1) 474-1759 Fax: (+36 1) 331-9917, E-mail: [hajozas@bfkh.gov.hu](mailto:hajozas@bfkh.gov.hu) Web: <https://kormanyhivatalok.hu/kormanyhivatalok/budapest/megye/szervezet/orszagos-kozuti-es-hajozasi-hatosagi-foosztaly>

6. A HSZ II. része 7.15 cikk 8.b pontja szerint, ha a jegesedés nem teszi lehetővé a hajózást, akkor a hajók/veszélyeztetett úszóművek
- a Csepeli Szabadkikötőt,
  - a Petróleum-kikötő (csak a nappal egy kék kúp használatára kötelezett hajók),
  - a Hárosi-Dunaág kijelölt veszteglőhelyét,
  - az Újpesti öblöt,
- mint teletveti igénybe az üzemeltetőkkel kötött szerződés alapján. (*Winterhäfen*)
7. A jelen hirdetmény 6. pontja szerinti időszakban a **nappal kék kúp(ok) viselésére kötelezett hajók** az üzemeltető hozzájárulásával és a hajózási hatóság engedélyével - a többi hajótól, a HSZ előírásai szerinti biztonsági távolságok betartásával egymástól is elkülönítve – a 6. pontban felsorolt kikötőkben, illetve veszteglőhelyeken helyezhetők el. (*Die Benutzung der Winterhäfen für die gefährliche Güter befördere Schiffe ist mit der Genehmigung des Betreibers der Hafeneinfahrt und der Nationale Behörde für Verkehrswesen möglich.*)
8. Az úszóműves kikötőhelyek, veszteglőhelyek térségében az áthaladó hajók és kötelékek ezektől a lehető legnagyobb távolságra, és olyan sebességgel haladhatnak - a HSZ erre vonatkozó rendelkezéseinek érintetlenül hagyása mellett -, amellyel a veszteglő hajókat és úszóműveket nem veszélyeztetik. (*Wellenschlagvermeiden neben liegenden Schiffe und Anlegestellen.*)
9. A budapesti szakaszon található medencés kikötők bejárati csatornáiban - ha a kikötőrend eltérően nem rendelkezik - legfeljebb egy sorban 2 db gépnélküli hajó vontatható vagy tolható, illetve melléveti alakzatban 1 db hajó továbbítható. (*Größe der Verbände in der Hafeneinfahrt im allgemeinen max. 2 Stück in einer Reihe – außerhalb dem Schub/Zugschiff; bzw. 1 Stück an der Seite des Schiffes gekoppelt.*)
10. Géppróbát tartani az alábbi feltételekkel szabad, kivéve a veszteglőhely és híd felett 500 méterre, alatta 50 méter távolságon belül, valamint a medencés kikötők bejárati csatornáinak előtti folyószakaszokon (folyásirány szerint felette 50, alatta 200 m távolságon belül – (*Bedingungen der Maschinenprobe*):
- a) kikötőmedencékben, mellékágakban, menedékhelyeken a meder és a parti, valamint az úszó létesítmények károsítása nélkül, a lehető legkisebb teljesítmény alkalmazásával, úszóműves kikötőhelyeken a kikötőrend előírásai szerint, a tulajdonos/üzemeltető vagy kezelő hozzájárulásával,
  - b) az elindulás előtti rövid biztonsági próba esetében az a) pont előírásait kell alkalmazni, azonban ehhez nem szükséges tulajdonosi/üzemeltetői vagy kezelői hozzájárulás.
11. A part vagy úszómű mellé kikötött hajó(k)ra csak a kikötött hajó vezetőjének hozzájárulásával szabad kikötöni. A kikötött hajó(k) mellé kikötöni szándékozó hajók kötelesek lehorgonyozni.

## **56/Du/2024. és 47/Dum/2024. számú Hajósoknak Szóló Hirdetmény**

12. A hajóút menetirány szerinti jobb szélén kötelesek hajózni és nem akadályozhatják a többi hajó közlekedését azok a hajók, amelyek a hatályos hajósoknak szóló hirdetményben meghatározott minimális sebességnél (6 km/h) – a tevékenység jellege miatt (pl. rendezvény-, sétahajózás) – ideiglenesen kisebb sebességgel haladnak. A hídnnyílások felett 300 m, valamint alatt 100 m távolságon belül ezeknek a hajóknak is el kell érni az előírt minimális sebességet.
13. A HSZ II. része 7.16 cikkében meghatározott közlekedési rend hatálya alá eső vízterületen a Mellékletben felsorolt veszteglőhelyek használhatók. (*Liegeplätze in der Anlage*)

**Ez a hajósoknak szóló hirdetmény a mai napon lép hatályba és visszavonásig, de legkésőbb 2027. július 30-ig érvényes. Hirdetményem hatályba lépésével egyidejűleg a 72/Du/2021 és 27/Dum/2021 számú Hajósoknak szóló hirdetményt visszavonom.**

A hirdetményben foglalt szabályozás betartása, illetve végrehajtása a viziközlekedésben résztvevők részére az 57/2011. (XI. 22.) NFM rendelettel kihirdetett Hajózási Szabályzat I. részének 1.22 cikkében, valamint II. részének 1.11 cikkében foglaltak alapján kötelező.



Budapest, 2024. július 30.

**Bellyei Csaba**  
főosztályvezető helyett  
Bacher Károly  
szakmai tanácsadó

**1. SZÁMÚ MELLÉKLET**  
**az 56/Du/2024. és 47/Dum/2024. számú Hajósoknak Szóló Hirdetményhez**





**Vesztglőhelyek (*Liegeplätze*)**

1. Általános vesztglőhelyek (*allgemeine Liegeplätze*):

száma	fkm-től fkm-ig	part-oldal ( <i>Ufer</i> )	parttól mért távolság (m)	jelzések	korlátozások ( <i>Beschränkungen</i> )	Üzemeltető <sup>2</sup>	megjegyzés
<b>1.1</b>	1656,8-1656,0	b ( <i>linke</i> )	50-150	HSZ I-7. melléklet E.6; E.5.2 (50-150) jelzései, az E.6 tábla alatt elhelyezett fehér alapú kiegészítő táblán " <b>Tranzit-Max.24 h</b> " felirattal.	<ul style="list-style-type: none"> <li>a Budapesten kereskedelmi tevékenységet nem végző, veszélyes és nem veszélyes anyagot szállító hajók részére</li> <li>legfeljebb 24 óra időtartamú vesztglés megengedett</li> </ul>	Közép-Duna-völgyi Vízügyi Igazgatóság	 <b>50-150</b> <b>Tranzit-Max.24 h</b>
<b>1.2</b>	1642,35-1642,0	j ( <i>rechte</i> )	30-100	HSZ I-7. melléklet E.6; E.5.2 (30-100) jelzései, az E.6 tábla alatt elhelyezett fehér alapú kiegészítő táblán " <b>Tranzit-Max.24 h</b> " felirattal.	<ul style="list-style-type: none"> <li>a Budapesten kereskedelmi tevékenységet nem végző, veszélyes és nem veszélyes anyagot szállító hajók részére</li> <li>legfeljebb 24 óra időtartamú vesztglés megengedett</li> </ul>	Közép-Duna-völgyi Vízügyi Igazgatóság	 <b>Tranzit-Max.24 h</b> <b>30-100</b>





**56/Du/2024. és 47/Dum/2024. számú Hajósoknak Szóló Hirdetmény**

2. Veszteglőhelyek a nem veszélyes anyagot szállító hajók részére (*Schiffe ohne gefährlichen Güter*):


száma	fkm-től fkm-ig	part- oldal	parttól mért távolság (m)	jelzések	korlátozások	Üzemeltető <sup>2</sup>	megjegyzés
2.1	1655,4- 1654,6	b	150	HSZ I-7. melléklet E.5.8 és E.5.1 (150) jelzései, az E.5.8 tábla alatt elhelyezett fehér alapú kiegészítő táblán " <b>Tranzit</b> " felirattal	a Budapesten kereskedelmi tevékenységet nem végző, nem veszélyes árut szállító, nem tolt kötelékben továbbított hajók részére	Közép-Duna-völgyi Vízügyi Igazgatóság	
2.2	1654,0- 1653,5	b	50-120	HSZ I-7. melléklet E.5.8 és E.5.2 (50-120) jelzései, az E.5.8 tábla alatt elhelyezett kiegészítő táblán " <b>Max. 24 h</b> " felirattal	<ul style="list-style-type: none"> <li>nem veszélyes anyagot szállító, nem tolt kötelékben továbbított hajók részére</li> <li>legfeljebb 24 óra időtartamú veszteglés megengedett</li> </ul>	Közép-Duna-völgyi Vízügyi Igazgatóság	
2.3	1653,2- 1652,0	j	80	HSZ I-7. melléklet E.5.12 és E.5.1 (80) jelzései	nem veszélyes anyagot szállító hajók részére	Közép-Duna-völgyi Vízügyi Igazgatóság	
2.4	1640,5- 1640,2	b	100	HSZ I-7. melléklet E.5.12 és E.5.1 (100) jelzései, az E.5.12 tábla alatt elhelyezett fehér alapú kiegészítő táblán " <b>Magyar hajók Szabadkikötő</b> " felirattal	magyar lobogó alatt közlekedő - a Csepeli Szabadkikötőben kereskedelmi tevékenységet, javítást vagy készlet kiegészítést végző - hajók részére	Budapesti Szabadkikötő Logisztikai Zrt.	

**56/Du/2024. és 47/Dum/2024. számú Hajósoknak Szóló Hirdetmény**

Építési és Közlekedési Minisztérium, Hajózási Hatósági Főosztály  
1138 Budapest, Váci út 188., Postacím:1442 Budapest, Pf. 89.. Telefon: (+36 1) 815 9646








2.5	1640,0-1639,8	b	100	HSZ I-7. melléklet E.5.12 és E.5.1 (100) jelzései	készlet-kiegészítést végző hajók részére	Budapesti Szabadkikötő Logisztikai Zrt.	 100
2.6	1639,0-1638,68	b	120-180	HSZ I-7. melléklet E.5.12 és E.5.2 (120-180) jelzései, az E.5.12 tábla alatt elhelyezett fehér alapú kiegészítő táblán "Csőgyár Rt" felirattal	csak a Csepeli Csőgyár Rt kikötőjében kereskedelmi tevékenységet végző, nem veszélyes árut szállító hajók részére	Csepeli Csőgyár Rt.	120-180  Csőgyár Rt
2.7	1638,68-1638,3	b	120-220	HSZ I-7. melléklet E.5.12 és E.5.2 (120-220) jelzései, az E.5.12 tábla alatt elhelyezett fehér alapú kiegészítő táblán "Szabadkikötő" felirattal	a Csepeli Szabadkikötőben kereskedelmi tevékenységet folytató, nem veszélyes árut szállító hajók részére	Budapesti Szabadkikötő Logisztikai Zrt.	120-220  Szabadkikötő
2.8	1630,8-1630,3	j	80	HSZ I-7. melléklet E.5.12 és E.5.1 (80) jelzései	nem veszélyes árut szállító hajók részére	Közép-Duna-völgyi Vízügyi Igazgatóság	 80

### 3. Veszteglőhelyek veszélyes anyagot szállító hajók részére (*Schiffe mit gefährlichen Güter*):

száma	fkm-től fkm-ig	part- oldal	partéltól mért távolság (m)	jelzések	korlátozások	Üzemeltető <sup>2</sup>	megjegyzés
3.1	1659,5-1659,24	j	50-100	HSZ I-7. melléklet E.5.14 és E.5.2 (50-100) jelzése	nappal két kék kúp viselésére kötelezett hajók részére	Közép-Duna-völgyi Vízügyi Igazgatóság	50-100 



### **56/Du/2024. és 47/Dum/2024. számú Hajósoknak Szóló Hirdetmény**

Építési és Közlekedési Minisztérium, Hajózási Hatósági Főosztály  
1138 Budapest, Váci út 188., Postacím:1442 Budapest, Pf. 89.. Telefon: (+36 1) 815 9646


3.2	1659,24 1659,0	j	50-100	HSZ I-7. melléklet E.5.15 és E.5.2 (50-100) jelzései	nappal három kék kúp viselésére kötelezett hajók részére	Közép-Duna-völgyi Vizügyi Igazgatóság	 
3.3	1658,25- 1657,75	j	50-100	HSZ I-7. melléklet E.5.13 és E.5.2 (50-100) jelzései	nappal egy kék kúp viselésére kötelezett, valamint a kék kúp viselésére nem kötelezett veszélyes árut szállító hajók vesztegelésére, a HSZ-ban előírt biztonsági távolság megtartásával.	Közép-Duna-völgyi Vizügyi Igazgatóság	 
3.4	1638,6- 1638,3	j	60	HSZ I-7. melléklet E.5.13 és E.5.1 (60) jelzései	a Csepeli Szabadkikötőben, vagy a Csepeli Erőmű kikötőben kereskedelmi tevékenységet végző - nappal egy kék kúp viselésére kötelezett, valamint - a kék kúp viselésére nem kötelezett veszélyes árut szállító hajók vesztegelésére, a HSZ-ban előírt biztonsági távolság megtartásával.	Budapesti Szabadkikötő Logisztikai Zrt. és a Csepeli Erőmű Rt.	 
3.5	1635,0- 1634,4	b	60	HSZ I-7. melléklet E.5.13 és E.5.1 (60) jelzései	- nappal egy kék kúp viselésére kötelezett, valamint - a kék kúp viselésére nem kötelezett veszélyes árut szállító hajók vesztegelésére, a HSZ-ban előírt biztonsági távolság megtartásával.	Közép-Duna-völgyi Vizügyi Igazgatóság	

### **56/Du/2024. és 47/Dum/2024. számú Hajósoknak Szóló Hirdetmény**

Építési és Közlekedési Minisztérium, Hajózási Hatósági Főosztály  
1138 Budapest, Váci út 188., Postacím:1442 Budapest, Pf. 89.. Telefon: (+36 1) 815 9646

3.6	1630,2-1629,95	j	30-80	HSZ I-7. melléklet E.5.15 és E.5.2 (30-80) jelzései	nappal három kék kúp viselésére kötelezett hajók részére	Közép-Duna-völgyi Vízügyi Igazgatóság	
							

4. Különleges veszteglőhelyek téli időszakban (*Liegeplätze in Winter*):

száma	fkm-től fkm-ig	part- oldal	partéltől mért távolság (m)	jelzések	korlátozások	Üzemeltető <sup>2</sup>	megjegyzés
4.1	Hárosi-Dunaág 1,5-0,8	j	20	HSZ I-7. melléklet E.5, E.5.1 (20) jelzései	nem magyar lobogójú hajók számára csak a HSZ II. rész 7.16 cikke szerint	Közép-Duna-völgyi Vízügyi Igazgatóság	
4.2	Lágymányosi öböl	-	-	-	csak magyar lobogójú hajók/úszóművek részére az üzemeltető engedélyével	Öböl XI. Kft.	


Megjegyzés: továbbá a HSZ II. rész 7.33 cikke szerint;

**56/Du/2024. és 47/Dum/2024. számú Hajósoknak Szóló Hirdetmény**

Építési és Közlekedési Minisztérium, Hajózási Hatósági Főosztály  
1138 Budapest, Váci út 188., Postacím:1442 Budapest, Pf. 89.. Telefon: (+36 1) 815 9646



5. Ajánlott veszteglőhelyek kedvtelési célú hajók részére (*Sportboote*):

száma	fkm-től fkm-ig	part- oldal	partéltól mért távolság (m)	jelzések	korlátozások	Üzemeltető <sup>2</sup>	megjegyzés
<b>5.1</b>	1657,9-1657,7	b	50	HSZ I-7. melléklet E.5 jelzése, az E.5 tábla alatt elhelyezett fehér alapú kiegészítő táblán " <b>SPORT</b> " felirattal	kizárólag kedvtelési célú kishajók számára	Közép-Duna-völgyi Vízügyi Igazgatóság	
<b>5.2</b>	1656,2-1655,0	j	50				
<b>5.3</b>	1653,5-1653,2	j	50				
<b>5.4</b>	1650 fkm térségében a Pesti ágban	b	50				
<b>5.5</b>	1645,0-1644,7 térségében	j	50				
<b>5.6</b>	1641,4-1641,2 térségében	j	50				

6. Veszteglőhelyek úszóművek részére (*schwimmende Anlage*):

száma	fkm-től fkm-ig	part- oldal	partéltól mért távolság (m)	jelzések	korlátozások	Üzemeltető <sup>2</sup>	megjegyzés
<b>6.1</b>	1657,3-1655,0	j/b	20	-	a Közép-Duna-völgyi Vízügyi Igazgatóság és a III. kerületi önkormányzat engedélyével rendelkező 10 m-nél nem nagyobb hosszúságú és 5 méternél nem szélesebb úszóművek <sup>3</sup> részére	Közép-Duna-völgyi Vízügyi Igazgatóság	
<b>6.2</b>	1642,5-1642,0	j					
<b>6.3</b>	1634,7-1634,0	j					

A 6.1 - 6.3 pontban kijelölt területen a hajózási hatóság által engedélyezett kikötők, hajóállomások, átkelések és úszómű-veszteglőhelyek, továbbá hajók számára kijelölt veszteglőhelyek területén a veszteglés (ill. kikötés) csak az engedélyben megjelölt feltételek szerint szabad.

**56/Du/2024. és 47/Dum/2024. számú Hajósoknak Szóló Hirdetmény**

Építési és Közlekedési Minisztérium, Hajózási Hatósági Főosztály  
1138 Budapest, Váci út 188., Postacím:1442 Budapest, Pf. 89.. Telefon: (+36 1) 815 9646

7. Hatósági feladatot ellátó szervezetek hajói részére kijelölt veszteglőhelyek (*Behördenboote*)7.a Belügyminisztérium hatósági feladatot ellátó szervezeteinek hajói részére kijelölt veszteglőhelyek (*Polizeiboote*):

száma	fkm-től fkm-ig	part- oldal	partéltől mért távolság (m)	jelzések	korlátozások	Üzemeltető <sup>2</sup>	megjegyzés
<b>7.a.1</b>	1642,8-1642,9	j	15	-	Csak BM és egyéb rendészeti szervek szolgálati vízijárművei részére	BRFK	-
<b>7.a.2</b>	Ráckevei Dunaág 57,1-57,0	b		-		BRFK	-

## 7.b) Az Innovációs és Technológiai Minisztérium hatósági, valamint a Belügyminisztérium víziút-fenntartási feladatot ellátó szervezeteinek hajói részére kijelölt veszteglőhelyek

száma	fkm-től fkm-ig	part- oldal	partéltől mért távolság (m)	jelzések	korlátozások	Üzemeltető <sup>2</sup>	megjegyzés
<b>7.b.1</b>	Újpesti öböl 1,55-1,25	b	40	-	csak a Közép-Duna-völgyi Vízügyi Igazgatóság úszólétesítményei részére	Közép-Duna- völgyi Vízügyi Igazgatóság	-
<b>7.b.2</b>	Pesti Dunaág 1649,00-1648,95	b	15	-	csak a Közép-Duna-völgyi Vízügyi Igazgatóság és a hajózási hatóságok úszólétesítményei részére		-
<b>7.b.3</b>	Ráckevei Dunaág 57,10-56,40	j	30	-	csak a Közép-Dunavölgyi Vízügyi Igazgatóság úszólétesítményei részére		-

**56/Du/2024. és 47/Dum/2024. számú Hajósoknak Szóló Hirdetmény**

2 SZÁMÚ MELLÉKLET  
az 56/Du/2024. és 47/Dum/2024. számú Hajósoknak Szóló Hirdetményhez

---

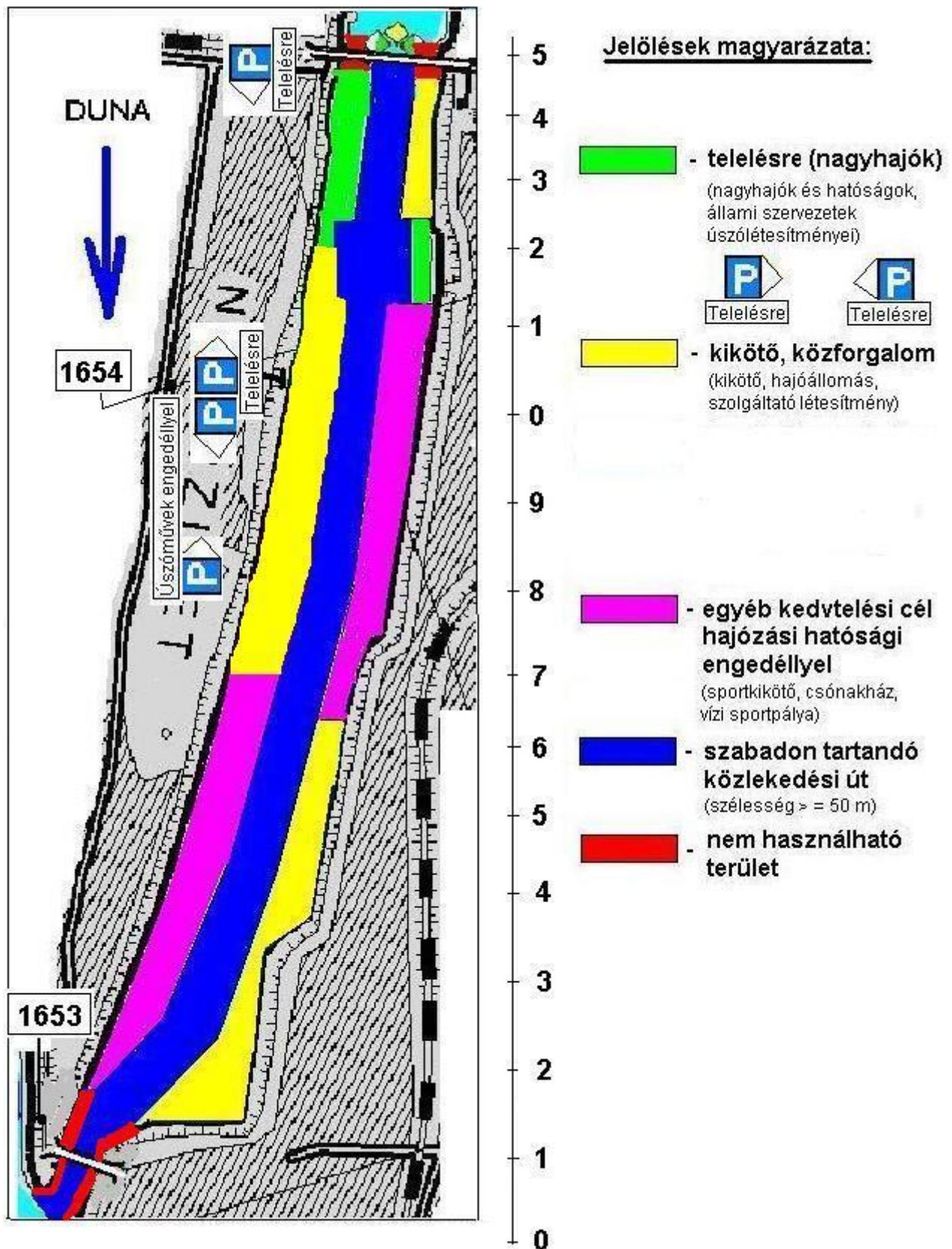
A Duna 1653 fkm-nél a bal partban nyíló Újpesti-öbölnek a bejáratától az Északi Összekötő Vasúti Híd öblöt keresztező vonaláig terjedő területén (0-1,48 km) az egyes vízterületekre (a továbbiakban: Öböl) vonatkozó használati szabályokat az alábbiakban állapítom meg (a szabályok értelmezésének megkönnyítésére a melléklethez csatolom az 1. számú ábrát – a partoldalakat az öböl torkolata irányába tekintve jelöljük):

1. Az öbölben – egyéb szabályok megtartásával - csak olyan módon szabad vesztegelni (kivéve a hajózási hatóság által engedélyezett ideiglenes hajózási korlátozás idejét és területét), hogy az 1. számú ábrán mederközépen kétkel megjelölt 50 m széles hajóút, valamint a 2.c pontban megjelölt 100 m széles fordítóhely vízterülete szabadon maradjon (a mederközépre szimmetrikusan 25-25 m, illetve 50-50 m szélességben).
2. Az Öböl jobb partján
  - a. Az 1,48-1,46 km között a veszteglés tilos!
  - b. Az 1,46-1,03 km között a veszteglés csak nagyhajók, hatóságok, állami szervek úszólétesítményeinek üzemén kívüli tartózkodása, telelése céljából végezhető. A veszteglési lehetőségről a HSZ I-7. mellékletének – „TELELÉSRE” feliratú kiegészítő jelzéssel ellátott – E.5 jelei adnak tájékoztatást.
  - c. Az 1,22-1,12 km közti fordítóhely az 1. pontba meghatározottak szerint vehető igénybe.
  - d. Az 1,2-0,7 km közti terület kikötő, hajóállomás, szolgáltató létesítmény.
  - e. A 0,7-0,15 km közti területen a hajózási hatóság engedélyével kedvtelési célú tevékenység folytatható, illetve ilyen hajózási létesítmény helyezhető el (pl. kikötőhely, csónakház, versenypálya).
  - f. A 0,15-0 km között a veszteglés tilos!
3. Az Öböl bal partján
  - a. Az 1,48-1,46 km között a veszteglés tilos!
  - b. Az 1,46-1,22 km között kikötői, közforgalmú szolgáltató hajózási létesítmények létesíthetők, üzemeltethetők.
  - c. Az 1,22-1,12 km között veszteglés – a fordítóhely szabadon hagyásával - csak nagyhajók, hatóságok, állami szervek úszólétesítményeinek üzemén kívüli tartózkodása, telelése céljából végezhető.
  - d. Az 1,02-0,62 km közti területen a hajózási hatóság engedélyével kedvtelési célú tevékenység folytatható, illetve ilyen hajózási létesítmény helyezhető el (pl. kikötőhely, csónakház, versenypálya).
  - e. A 0,62-0,13 km között kikötői, közforgalmú szolgáltató hajózási létesítmények létesíthetők, üzemeltethetők.
  - f. A 0,13-0 km között a veszteglés tilos!
4. A kihelyezett jelzések üzemeltetője a XIII. ker. Önkormányzat. A meglévő jelzések, valamint az 1. számú ábra alkalmazandó a területi hatály meghatározására.

---

**56/Du/2024. és 47/Dum/2024. számú Hajósoknak Szóló Hirdetmény**

**1. számú ábra: Az Újpesti-öböl 2. mellékletben szabályozott területe**



**56/Du/2024. és 47/Dum/2024. számú Hajósoknak Szóló Hirdetmény**

Építési és Közlekedési Minisztérium, Hajózási Hatósági Főosztály  
1138 Budapest, Váci út 188., Postacím:1442 Budapest, Pf. 89.. Telefon: (+36 1) 815 9646