



INNOVÁCIÓS ÉS TECHNOLÓGIAI
MINISZTERIUM
HAJÓZÁSI HATÓSÁGI FŐOSZTÁLY

Iktatószám: HHF/88724-0/2021-ITM

72/Du/2021 és 27/Dum/2021 számú Hajósoknak szóló hirdetmény
A Duna budapesti szakaszának közlekedési rendjéről
(Zusätzliche Verkehrsregelungen der Reede der Donaustrecke Budapest)

A víziközlekedésről szóló 2000. évi 42. törvény 56.§ -nak, valamint az 57/2011. (XI. 22.) NFM rendelet mellékleteként kiadott Hajózási Szabályzat (a továbbiakban: HSZ), II. rész 1.11 cikk 4. bekezdésének megfelelően, az alábbi hirdetményt teszem közzé:

A Duna budapesti szakaszára (1660-1629 fkm között) és a Ráckevei Duna-ág 57,4-54,5 fkm szakaszára a HSZ II. része 7.15 és 7.16 cikkeiben foglalt rendelkezések kiegészítésére az alábbi részletes helyi szabályokat állapítom meg:

Zusätzliche Verkehrsregelungen der Reede Budapest: Donau-Km 1660-1629 und Donau-Nebenarm Ráckevei Km 57,4-54,5 zum II. (ungarischer) Teil der Donauschiffahrtspolizeiverordnung – als Ergänzung der Artikel 7.15 und 7.16



I.

A Duna budapesti, az 1654,5 fkm és 1643,2 fkm közötti szakaszán a kikötési manővereket, a kikötőhelyek közti átállást (legfeljebb 500 méter) és szükséghelyzet esetét kivéve az orral folyásiránnyal szemben végzett előremenetben vagy hátramenetben működő géppel völgymeneti irányba haladás tilos. (Für die Fahrzeuge ist es **verboten**, sich Bug zu Berg mit im Vorwärts- oder Rückgang laufender Antriebsmaschine zu Tal in der Talfahrt zu bewegen. Ausnahme: Anlegestellentausch höchstens 500 m, Notfall.)

II.

1. A veszteglőhelyeket a hajók és úszóművek a jelen szabályozásban előírt kiegészítő feltételek szerint használhatják.
2. Csónakra, vagy talpra szerelt merítőhálót a kijelölt kikötő-, fordító- és veszteglőhelyeken, valamint a Duna fő ágán az Árpád-híd és a Déli összekötő vasúti híd közötti szakaszon tilos kikötni (a Margit-sziget térségében a pesti és a budai ág is a főág része).
3. A budapesti Duna-szakasz jelen hirdetmény 2. pontjában meghatározott területén kívül a nyilvántartásba vételre nem kötelezett úszóművek – *úszóműállás és úszóműves kikötő kivételével* - az igénybe vett víz- és partterület tulajdonosának, illetve kezelőjének engedélyével köthetők ki és el kell rajtuk helyezni a HSZ II. rész 6.04 cikk szerinti melléállást tiltó jelzést. Egyéb úszóművek a hajózási hatóság (lásd 5. pontot) engedélyével köthetők ki.
4. A HSZ II. része 7.16 cikk 2. bekezdésének értelmezéséhez: Budapest vízmércéjén a hajózási nagyvízszint + 668 cm (**HSW Budapest + 668 cm**). A HSZ II. része 7.15 cikk 7. bekezdése szerinti parti kötél kiadása alól mentesülnek a 1639,0 – 1638,68 és 1638,68 – 1638,3 fkm-nél

72/Du/2021. és 27/Dum/2021. számú Hajósoknak Szóló Hirdetmény

található veszteglőhelyeket igénybe vevő hajók, de a hajók üzemeltetőjének állandó géphajó felügyeletet kell biztosítania.

5. A HSZ II. rész 7.15 cikkében meghatározott közlekedési renddel kapcsolatos ügyekben így a 8.d pont szerinti telelőparancsnok kijelölésében is a **hajózási hatóság** a

Innovációs és Technológiai Minisztérium Hajózási Hatósági Főosztály: H-1138 Budapest, Váci út 188., Postacím: 1011 Budapest, Fő utca 44-50. Telefon: (+36 1) 815 9646, Fax: (+36 1) 8159659, E-mail: h hf@itm.gov.hu Web: www.kormany.hu

A jelen hirdetmény 3. pontja alkalmazásában az úszóművek veszteglésének engedélyezésével kapcsolatos ügyekben **hajózási hatóságként**

Budapest Főváros Kormányhivatalának Országos Közúti- és Hajózási Hatósági Főosztálya jár el. H-1138 Budapest, Váci út 188., Postacím: 1387 Budapest, Pf.:1007, Telefon: (+36 1) 474 1751 Fax: (+36 1) 311 1412, E-mail: hajozas@bfkh.gov.hu Web: www.kormanyhivatal.hu/hu/budapest/szervezeti-egyseg/kozlekedesi-foosztaly

6. A HSZ II. része 7.15 cikk 8.b pontja szerint, ha a jegesedés nem teszi lehetővé a hajózást, akkor a hajók/veszélyeztetett úszóművek
- a Csepeli Szabadkikötőt,
 - a Petróleum-kikötő (csak a nappal egy kék kúp használatára kötelezett hajók),
 - a Hárosi-Dunaág kijelölt veszteglőhelyét,
 - az Újpesti öblöt,
- mint telelőt vehetik igénybe az üzemeltetőkkel kötött szerződés alapján. (*Winterhäfen*)
7. A jelen hirdetmény 6. pontja szerinti időszakban a **nappal kék kúp(ok) viselésére kötelezett hajók** az üzemeltető hozzájárulásával és a hajózási hatóság engedélyével - a többi hajótól, a HSZ előírásai szerinti biztonsági távolságok betartásával egymástól is elkülönítve – a 6. pontban felsorolt kikötőkben, illetve veszteglőhelyeken helyezhetők el. (*Die Benutzung der Winterhäfen für die gefährliche Güter befördere Schiffe ist mit der Genehmigung des Betreibers der Hafen und der Nationale Behörde für Verkehrswesen möglich.*)
8. Az úszóműves kikötőhelyek, veszteglőhelyek térségében az áthaladó hajók és kötelékek ezektől a lehető legnagyobb távolságra, és olyan sebességgel haladhatnak - a HSZ erre vonatkozó rendelkezéseinek érintetlenül hagyása mellett -, amellyel a veszteglő hajókat és úszóműveket nem veszélyeztetik. (*Wellenschlagvermeiden neben liegenden Schiffe und Anlegestellen.*)
9. A budapesti szakaszon található medencés kikötők bejárati csatornáiban - ha a kikötőrend eltérően nem rendelkezik - legfeljebb egy sorban 2 db gépnélküli hajó vontatható vagy tolható, illetve mellévelt alakzatban 1 db hajó továbbítható. (*Größe der Verbände in der Hafeneinfahrt im allgemeinen max. 2 Stück in einer Reihe – außerhalb dem Schub/Zugschiff; bzw. 1 Stück an der Seite des Schiffes gekoppelt.*)
10. Géppróbat tartani az alábbi feltételekkel szabad, kivéve a veszteglőhely és híd felett 500 méterre, alatta 50 méter távolságon belül, valamint a medencés kikötők bejárati csatornái előtti folyószakaszokon (folyásirány szerint felette 50, alatta 200 m távolságon belül – (*Bedingungen der Maschinenprobe*):
- a) kikötőmedencékben, mellékágakban, menedékhelyeken a meder és a parti, valamint az úszó létesítmények károsítása nélkül, a lehető legkisebb teljesítmény alkalmazásával, úszóműves kikötőhelyeken a kikötőrend előírásai szerint, a tulajdonos/üzemeltető vagy kezelő hozzájárulásával,
 - b) az elindulás előtti rövid biztonsági próba esetében az a) pont előírásait kell alkalmazni, azonban ehhez nem szükséges tulajdonosi/üzemeltetői vagy kezelői hozzájárulás.

11. A part vagy úszómű mellé kikötött hajó(k)ra csak a kikötött hajó vezetőjének hozzájárulásával szabad kikötni. A kikötött hajó(k) mellé kikötni szándékozó hajók kötelesek lehorgonyozni.
12. A hajóút menetirány szerinti jobb szélén kötelesek hajózni és nem akadályozhatják a többi hajó közlekedését azok a hajók, amelyek a hatályos hajósoknak szóló hirdetményben meghatározott minimális sebességnél (6 km/h) – a tevékenység jellege miatt (pl. rendezvény-, sétahajózás) – ideiglenesen kisebb sebességgel haladnak. A hídnylások felett 300 m, valamint alatt 100 m távolságon belül ezeknek a hajóknak is el kell érni az előírt minimális sebességet.
13. A HSZ II. része 7.16 cikkében meghatározott közlekedési rend hatálya alá eső vízterületen a Mellékletben felsorolt veszteglőhelyek használhatók. (*Liegeplätze in der Anlage*)

Ez a hajósoknak szóló hirdetmény az 52/Du/2018. és 43/Dum/2018. számú Hajósoknak Szóló Hirdetmény lejáratával egyidejűleg lép hatályba és visszavonásig, de legkésőbb 2024. augusztus 09-ig érvényes.

A hirdetményben foglalt szabályozás betartása, illetve végrehajtása a viziközlekedésben résztvevők részére az 57/2011. (XI. 22.) NFM rendelettel kihirdetett Hajózási Szabályzat I. részének 1.22 cikkében, valamint II. részének 1.11 cikkében foglaltak alapján kötelező.

Budapest, 2021. augusztus 06.






Bellyei Csaba
főosztályvezető

1. SZÁMÚ MELLÉKLET
a 72/Du/2021. és 27/Dum/2021. számú Hajósoknak Szóló Hirdetményhez

Vesztteglőhelyek (Liegeplätze)

1. Általános vestteglőhelyek (allgemeine Liegeplätze):





száma	fkm-től fkm-ig	part- oldal (Ufer)	parttól mért távolság (m)	jelzések	korlátozások (Beschränkungen)	Üzemeltető ²	megjegyzés
1.1	1656,8- 1656,0	b (linke)	50-150	HSZ I-7. melléklet E.6; E.5.2 (50-150) jelzései, az E.6 tábla alatt elhelyezett fehér alapú kiegészítő táblán "Tranzit-Max.24 h" felirattal.	<ul style="list-style-type: none"> a Budapesten kereskedelmi tevékenységet nem végző, veszélyes és nem veszélyes anyagot szállító hajók részére legfeljebb 24 óra időtartamú vesztteglés megengedett 	Közép-Duna- völgyi Vízügyi Igazgatóság	 50-150 Tranzit- Max.24 h
1.2	1642,35- 1642,0	j (rechte)	30-100	HSZ I-7. melléklet E.6; E.5.2 (30-100) jelzései, az E.6 tábla alatt elhelyezett fehér alapú kiegészítő táblán "Tranzit-Max.24 h" felirattal.	<ul style="list-style-type: none"> a Budapesten kereskedelmi tevékenységet nem végző, veszélyes és nem veszélyes anyagot szállító hajók részére legfeljebb 24 óra időtartamú vesztteglés megengedett 	Közép-Duna- völgyi Vízügyi Igazgatóság	 Tranzit- Max.24 h 30-100

72/Du/2021. és 27/Dum/2021. számú Hajósoknak Szóló Hirdetmény

Innovációs és Technológiai Minisztérium, Hajózási Hatósági Főosztály

1138 Budapest, Váci út 188., Postacím: 1011 Budapest, Fő utca 44-50. Telefon: (+36 1) 815 9646





2. Veszteglőhelyek a nem veszélyes anyagot szállító hajók részére (*Schiffe ohne gefährlichen Güter*):

száma	fkm-től fkm-ig	part- oldal	parttól mért távolság (m)	jelzések	korlátozások	Üzemeltető ²	megjegyzés
2.1	1655,4- 1654,6	b	150	HSZ I-7. melléklet E.5.8 és E.5.1 (150) jelzései, az E.5.8 tábla alatt elhelyezett fehér alapú kiegészítő táblán "Tranzit" felirattal	a Budapesten kereskedelmi tevékenységet nem végző, nem veszélyes árut szállító, nem tolt kötelékben továbbított hajók részére	Közép-Duna-völgyi Vízügyi Igazgatóság	 Tranzit 150
2.2	1654,0- 1653,5	b	50-120	HSZ I-7. melléklet E.5.8 és E.5.2 (50-120) jelzései, az E.5.8 tábla alatt elhelyezett kiegészítő táblán "Max. 24 h" felirattal	<ul style="list-style-type: none"> • nem veszélyes anyagot szállító, nem tolt kötelékben továbbított hajók részére • legfeljebb 24 óra időtartamú veszteglés megengedett 	Közép-Duna-völgyi Vízügyi Igazgatóság	 Max. 24 h 50-120
2.3	1653,2- 1652,0	j	80	HSZ I-7. melléklet E.5.12 és E.5.1 (80) jelzései	nem veszélyes anyagot szállító hajók részére	Közép-Duna-völgyi Vízügyi Igazgatóság	
2.4	1640,5- 1640,2	b	100	HSZ I-7. melléklet E.5.12 és E.5.1 (100) jelzései, az E.5.12 tábla alatt elhelyezett fehér alapú kiegészítő táblán "Magyar hajók Szabadkikötő" felirattal	magyar lobogó alatt közlekedő - a Csepeli Szabadkikötőben kereskedelmi tevékenységet, javítást vagy készlet kiegészítést végző - hajók részére	Budapesti Szabadkikötő Logisztikai Rt.	 Magyar hajók Szabadkikötő 100


72/Du/2021. és 27/Dum/2021. számú Hajósoknak Szóló Hirdetmény

Innovációs és Technológiai Minisztérium, Hajózási Hatósági Főosztály

1138 Budapest, Váci út 188., Postacím: 1011 Budapest, Fő utca 44-50. Telefon: (+36 1) 815 9646





2.5	1640,0- 1639,8	b	100	HSZ I-7. melléklet E.5.12 és E.5.1 (100) jelzései	készlet-kiegészítést végző hajók részére	Budapesti Szabadkikötő Logisztikai Rt.	
2.6	1639,0- 1638,68	b	120-180	HSZ I-7. melléklet E.5.12 és E.5.2 (120-180) jelzései, az E.5.12 tábla alatt elhelyezett fehér alapú kiegészítő táblán "Csőgyár Rt" felirattal	csak a Csepeli Csőgyár Rt kikötőjében kereskedelmi tevékenységet végző, nem veszélyes árut szállító hajók részére	Csepeli Csőgyár Rt.	 Csőgyár Rt
2.7	1638,68- 1638,3	b	120-220	HSZ I-7. melléklet E.5.12 és E.5.2 (120-220) jelzései, az E.5.12 tábla alatt elhelyezett fehér alapú kiegészítő táblán "Szabadkikötő" felirattal	a Csepeli Szabadkikötőben kereskedelmi tevékenységet folytató, nem veszélyes árut szállító hajók részére	Budapesti Szabadkikötő Logisztikai Rt.	 Szabadkikötő
2.8	1630,8- 1630,3	j	80	HSZ I-7. melléklet E.5.12 és E.5.1 (80) jelzései	nem veszélyes árut szállító hajók részére	Közép-Duna-völgyi Vízügyi Igazgatóság	

3. Veszteglőhelyek veszélyes anyagot szállító hajók részére (Schiffe mit gefährlichen Gütern):

száma	fkm-től fkm-ig	part- oldal	parttól mért távolság (m)	jelzések	korlátozások	Üzemeltető ²	megjegyzés
3.1	1659,5- 1659,24	j	50-100	HSZ I-7. melléklet E.5.14 és E.5.2 (50-100) jelzése	nappal két kék kúp viselésére kötelezett hajók részére	Közép-Duna-völgyi Vízügyi Igazgatóság	


72/Du/2021. és 27/Dum/2021. számú Hajósoknak Szóló Hirdetmény

Inncvációs és Technológiai Minisztérium, Hajózási Hatósági Főosztály
1138 Budapest, Váci út 188., Postacím: 1011 Budapest, Fő utca 44-50. Telefon: (+36 1) 815 9646


3.2	1659,24 1659,0	j	50-100	HSZ I-7. melléklet E.5.15 és E.5.2 (50-100) jelzései	nappal három kék kúp viselésére kötelezett hajók részére	Közép-Duna-völgyi Vízügyi Igazgatóság	
3.3	1658,25- 1657,75	j	50-100	HSZ I-7. melléklet E.5.13 és E.5.2 (50-100) jelzései	nappal egy kék kúp viselésére kötelezett, valamint a kék kúp viselésére nem kötelezett veszélyes árut szállító hajók vesztegelésére, a HSZ-ban előírt biztonsági távolság megtartásával.	Közép-Duna-völgyi Vízügyi Igazgatóság	
3.4	1638,6- 1638,3	j	60	HSZ I-7. melléklet E.5.13 és E.5.1 (60) jelzései	a Csepeli Szabadkikötőben, vagy a Csepeli Erőmű kikötőben kereskedelmi tevékenységet végző - nappal egy kék kúp viselésére kötelezett, valamint - a kék kúp viselésére nem kötelezett veszélyes árut szállító hajók vesztegelésére, a HSZ-ban előírt biztonsági távolság megtartásával.	Budapesti Szabadkikötő Logisztikai Rt. és a Csepeli Erőmű Rt.	
3.5	1635,0- 1634,4	b	60	HSZ I-7. melléklet E.5.13 és E.5.1 (60) jelzései	- nappal egy kék kúp viselésére kötelezett, valamint - a kék kúp viselésére nem kötelezett veszélyes árut szállító hajók vesztegelésére, a HSZ-ban előírt biztonsági távolság megtartásával.	Közép-Duna-völgyi Vízügyi Igazgatóság	

72/Du/2021. és 27/Dum/2021. számú Hajósoknak Szóló Hirdetmény

Innovációs és Technológiai Minisztérium, Hajózási Hatósági Főosztály
1138 Budapest, Váci út 188., Postacím: 1011 Budapest, Fő utca 44-50. Telefon: (+36 1) 815 9646

3.6	1630,2- 1629,95	j	30-80	HSZ I-7. melléklet E.5.15 és E.5.2 (30-80) jelzései	nappal három kék kúp viselésére kötelezett hajók részére	Közép-Duna-völgyi Vízügyi Igazgatóság	 30-80
-----	--------------------	---	-------	---	--	---	--

4. Különleges veszteglőhelyek téli időszakban (*Liegeplätze in Winter*):


száma	fkm-től fkm-ig	part- oldal	parttól mért távolság (m)	jelzések	korlátozások	Üzemeltető ²	megjegyzés
4.1	Hárosi- Dunaág 1,5-0,8	j	20	HSZ I-7. melléklet E.5, E.5.1 (20) jelzései	nem magyar lobogójú hajók számára csak a HSZ II. rész 7.16 cikke szerint	Közép-Duna- völgyi Vízügyi Igazgatóság	
4.2	Lágymányosi öböl	-	-	-	csak magyar lobogójú hajók/úszóművek részére az üzemeltető engedélyével	Öböl XI. K.ft.	

Megjegyzés: továbbá a HSZ II. rész 7.33 cikke szerint;

72/Du/2021. és 27/Dum/2021. számú Hajósoknak Szóló Hirdetmény

Innovációs és Technológiai Minisztérium, Hajózási Hatósági Főosztály
1138 Budapest, Váci út 188., Postacím: 1011 Budapest, Fő utca 44-50. Telefon: (+36 1) 815 9646

5. Ajánlott veszteglőhelyek kedvezési célú hajók részére (*Sportboote*):

száma	fkm-től fkm-ig	part- oldal	parttól mért távolság (m)	jelzések	korlátozások	Üzemeltető ²	megjegyzés
5.1	1657,9-1657,7	b	50	HSZ I-7. melléklet E.5 jelzése, az E.5 tábla alatt elhelyezett fehér alapú kiegészítő táblán "SPORT" felírással	kizárólag kedvezési célú kishajók számára	Közép-Duna-völgyi Vízügyi Igazgatóság	 SPORT
5.2	1656,2-1655,0	j	50				
5.3	1653,5-1653,2	j	50				
5.4	1650 fkm térségében a Pesti ágban	b	50				
5.5	1645,0-1644,7 térségében	j	50				
5.6	1641,4-1641,2 térségében	j	50				

6. Veszteglőhelyek úszóművek részére (*schwimmende Anlage*):

száma	fkm-től fkm-ig	part- oldal	parttól mért távolság (m)	jelzések	korlátozások	Üzemeltető ²	megjegyzés
6.1	1657,3-1655,0	j/b	20	-	a Közép-Duna-völgyi Vízügyi Igazgatóság és a III. kerületi önkormányzat engedélyével rendelkező 10 m-nél nem nagyobb hosszúságú és 5 méternél nem szélesebb úszóművek ³ részére	Közép-Duna-völgyi Vízügyi Igazgatóság	
6.2	1642,5-1642,0	j					
6.3	1634,7-1634,0	j					

A 6.1 - 6.3 pontban kijelölt területen a hajózási hatóság által engedélyezett kikötők, hajóállomások, átkelések és úszómű-veszteglőhelyek, továbbá hajók számára kijelölt veszteglőhelyek területén a veszteglés (ill. kikötés) csak az engedélyben megjelölt feltételek szerint szabad.

72/Du/2021. és 27/Dum/2021. számú Hajósoknak Szóló Hirdetmény

Innovációs és Technológiai Minisztérium, Hajózási Hatósági Főosztály
1138 Budapest, Váci út 188., Postacím: 1011 Budapest, Fő utca 44-50. Telefon: (+36 1) 815 9646

7. Hatósági feladatot ellátó szervezetek hajói részére kijelölt veszteglőhelyek (**Behördenboote**)

7.a Belügyminisztérium hatósági feladatot ellátó szervezeteinek hajói részére kijelölt veszteglőhelyek (**Polizeiboote**):

száma	fkm-től fkm-ig	part- oldal	parttól mért távolság (m)	jelzések	korlátozások	Üzemeltető ²	megjegyzés
7.a.1	1642,8-1642,9	j	15	-		BRFK	-
7.a.2	Ráckevei Dunaág 57,1-57,0	b		-	Csak BM és egyéb rendészeti szervek szolgálati vízijárművei részére	BRFK	-

7.b) Az Innovációs és Technológiai Minisztérium hatósági, valamint a Belügyminisztérium víziút-fenntartási feladatot ellátó szervezeteinek hajói részére kijelölt veszteglőhelyek

száma	fkm-től fkm-ig	part- oldal	parttól mért távolság (m)	jelzések	korlátozások	Üzemeltető ²	megjegyzés
7.b.1	Újpesti öböl 1,55-1,25	b	40	-	csak a Közép-Duna-völgyi Vízügyi Igazgatóság úszólétesítményei részére	Közép-Duna- völgyi Vízügyi Igazgatóság	-
7.b.2	Pesti Dunaág 1649,00-1648,95	b	15	-	csak a Közép-Duna-völgyi Vízügyi Igazgatóság és a hajózási hatóságok úszólétesítményei részére		-
7.b.3	Ráckevei Dunaág 57,10-56,40	j	30	-	csak a Közép-Dunavölgyi Vízügyi Igazgatóság úszólétesítményei részére		-

72/Du/2021. és 27/Dum/2021. számú Hajósoknak Szóló Hirdetmény

Innovációs és Technológiai Minisztérium, Hajózási Hatósági Főosztály
1138 Budapest, Váci út 188., Postacím: 1011 Budapest, Fő utca 44-50. Telefon: (+36 1) 815 9646

2 SZÁMÚ MELLÉKLET

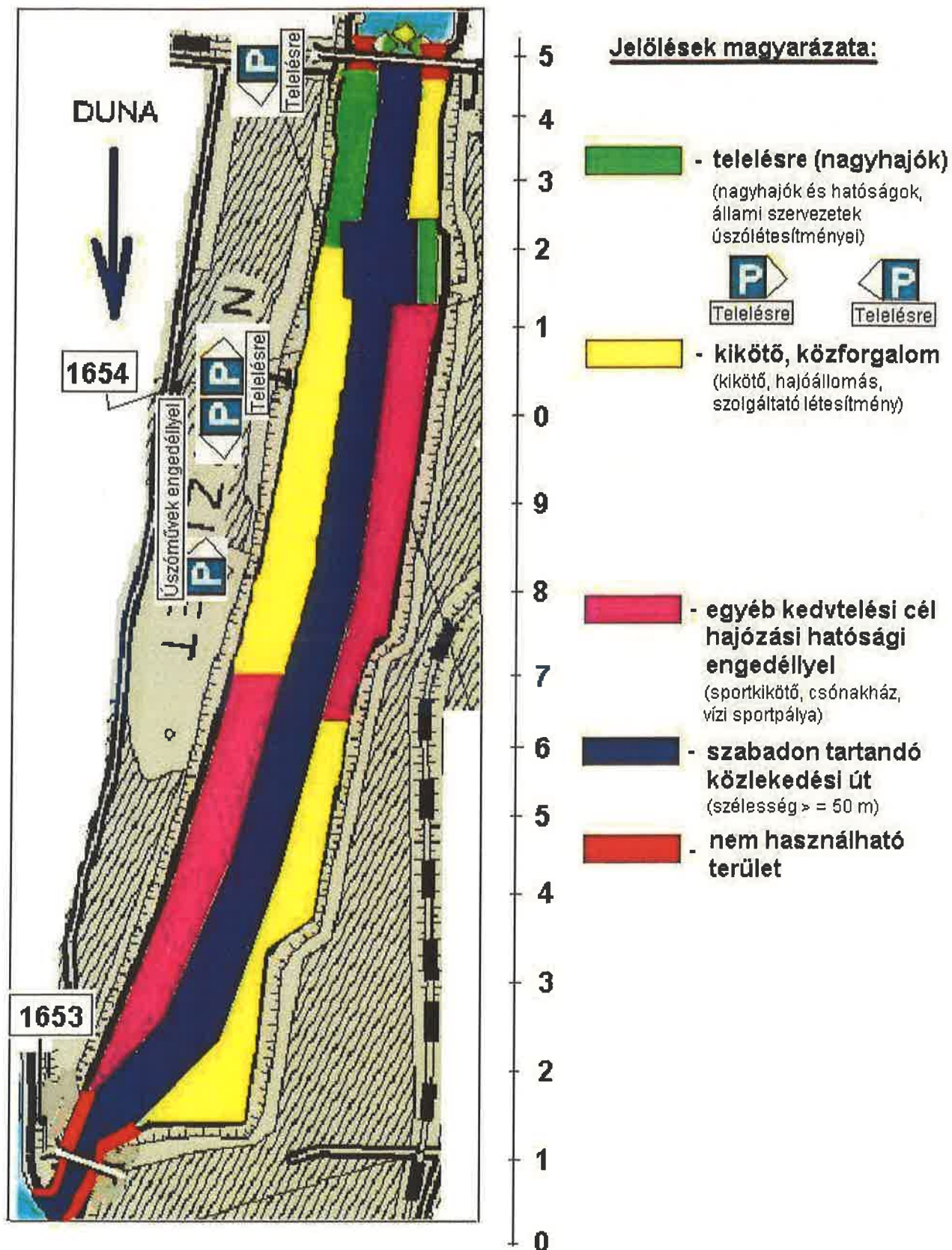
a 72/Du/2021. és 27/Dum/2021. számú Hajósoknak Szóló Hirdetményhez

A Duna 1653 fkm-nél a bal partban nyíló Újpesti-öbölnek a bejárattól az Északi Összekötő Vasúti Híd öblöt keresztező vonaláig terjedő területén (0-1,48 km) az egyes vízterületekre (a továbbiakban: Öböl) vonatkozó használati szabályokat az alábbiakban állapítom meg (a szabályok értelmezésének megkönnyítésére a melléklethez csatolom az 1. számú ábrát – a partoldalakat az öböl torkolata irányába tekintve jelöljük):

1. Az öbölben – egyéb szabályok megtartásával - csak olyan módon szabad vesztegelni (kivéve a hajózási hatóság által engedélyezett ideiglenes hajózási korlátozás idejét és területét), hogy az 1. számú ábrán mederközépen kékkel megjelölt 50 m széles hajóút, valamint a 2.c pontban megjelölt 100 m széles fordítóhely vízterülete szabadon maradjon (a mederközépre szimmetrikusan 25-25 m, illetve 50-50 m szélességben).
2. Az Öböl jobb partján
 - a. Az 1,48-1,46 km között a veszteglés tilos!
 - b. Az 1,46-1,03 km között a veszteglés csak nagyhajók, hatóságok, állami szervek úszólétesítményeinek üzemén kívüli tartózkodása, telelése céljából végezhető. A veszteglési lehetőségről a HSZ I-7. mellékletének – „TELELÉSRE” feliratú kiegészítő jelzéssel ellátott – E.5 jelei adnak tájékoztatást.
 - c. Az 1,22-1,12 km közti fordítóhely az 1. pontba meghatározottak szerint vehető igénybe.
 - d. Az 1,2-0,7 km közti terület kikötő, hajóállomás, szolgáltató létesítmény.
 - e. A 0,7-0,15 km közti területen a hajózási hatóság engedélyével kedvtelési célú tevékenység folytatható, illetve ilyen hajózási létesítmény helyezhető el (pl. kikötőhely, csónakház, versenypálya).
 - f. A 0,15-0 km között a veszteglés tilos!
3. Az Öböl bal partján
 - a. Az 1,48-1,46 km között a veszteglés tilos!
 - b. Az 1,46-1,22 km között kikötői, közforgalmú szolgáltató hajózási létesítmények létesíthetők, üzemeltethetők.
 - c. Az 1,22-1,12 km között veszteglés – a fordítóhely szabadon hagyásával - csak nagyhajók, hatóságok, állami szervek úszólétesítményeinek üzemén kívüli tartózkodása, telelése céljából végezhető.
 - d. Az 1,02-0,62 km közti területen a hajózási hatóság engedélyével kedvtelési célú tevékenység folytatható, illetve ilyen hajózási létesítmény helyezhető el (pl. kikötőhely, csónakház, versenypálya).
 - e. A 0,62-0,13 km között kikötői, közforgalmú szolgáltató hajózási létesítmények létesíthetők, üzemeltethetők.
 - f. A 0,13-0 km között a veszteglés tilos!
4. A kihelyezett jelzések üzemeltetője a XIII. ker. Önkormányzat. A meglévő jelzések, valamint az 1. számú ábra alkalmazandó a területi hatály meghatározására.

72/Du/2021. és 27/Dum/2021. számú Hajósoknak Szóló Hirdetmény

1. számú ábra: Az Újpesti-öböl 2. mellékletben szabályozott területe



72/Du/2021. és 27/Dum/2021. számú Hajósoknak Szóló Hirdetmény

Innovációs és Technológiai Minisztérium, Hajózási Hatósági Főosztály
1138 Budapest, Váci út 188., Postacím: 1011 Budapest, Fő utca 44-50. Telefon: (+36 1) 815 9646